



























- LEGENDA BAREVNÉHO ROZLIŠENÍ OBJEKTŮ:

- |   |
|---|
| STAVAJÍCÍ KOLEJE A JINÉ STAVAJÍCÍ OBJEKTY             |
| KATASTRÁLNÍ MAPA                                      |
| NOVÉ KOLEJE, KOMUNIKACE, MOSTNÍ OBJEKTY A POZ. STAVBY |
| KABELOVODY, KOLEKTORY                                 |
| ODVODNĚNÍ KOLEJISTÉ, KOMUNIKACE                       |
| SANACE MOSTNÍHO OBJEKTU, PROCÍŠTENÍ KORYTA            |
| VODOVODY  |
| TEPLOVODY   |
| KANALIZACE  |
| PLYNOVODY   |
| ZABEZPEČOVACÍ ZAŘÍZENÍ                                |
| SILNOPROUD  |
| SLEDOVACÍ ZAŘÍZENÍ                                    |
| HLAVNÍ KABELOVÁ TRASA                                 |
| DEMOLICE, DEMONTÁŽE, KÁČENÍ (ZAMĚŘENÉ STROMY)         |
| SOUVISEJÍCÍ STAVBA                                    |
| REVIT. TRATÍ BRČLAV - ZNOJIMO (V REALIZACI)           |

- LEGENDA BAREVNÉHO ROZLIŠENÍ POVRCHŮ:

- |   |                            |
|---|----------------------------|
|  | ZELEN                      |
|  | CHODNÍK                    |
|  | VOZOVKA                    |
|  | NÁSTUPIŠTĚ                 |
|  | VODOROVNÉ DOPRAVNÍ NAČENÍ  |
|  | SLEPECKÁ DLAŽBA            |
|  | PLOCHY ZAŘÍZENÍ STAVENIŠTĚ |














- LEGENDA ZNAČEK:

- 
 NÁVĚSTIDA  
 POČÍTACÍ NAPRAV  
 PŘESTAVNIK, SNÍMAČ POLOHY JAZYKŮ, ELEKTROMAGNETICKÝ ZÁ-  
 VYKOLEJKA  

 VÝSTRAŽNÍK S POZITIVNÍM SIGNÁLEM  

 DVOJITÝ VÝSTRAŽNÍK S POZITIVNÍM SIGNÁLEM A SE ZAVOROU  

 POMOCNÉ STAVĚDLO  

 RELEOVÝ DOMEK  

 RELEOVÁ SKŘÍN, KABELOVÝ OBJEKT  

 VENKOVNÍ AKUSTICKÁ SÍŘENA (VNPN)  

 VENKOVNÍ TELEFONNÍ OBJEKT  

 VENKOVNÍ REPRODUKTOR  

 HODINY  

 KAMERA  

 ZÁKLAD PRO STOŽAR  

 NÁSTUPISŤNÍ / OBJEZDOVÁ TABULE JEDNOSTRANNÁ  

 NÁSTUPISŤNÍ / OBJEZDOVÁ TABULE OBOUSTRANNÁ  

 ZABĚRHENÝ STROM - KÁČENÍ  

 KOPANÁ JÍZDA V MÍSTĚ ČELA CHRÁNIČKY PLYNOVODU  

 CHRÁNIČKA PLYNU / VODOVODU / KANALIZACE  

 HYDRANT PODZEMNÍ  

 SOUPĚ

- LEGENDA STÁVAJÍCÍCH INŽENÝRSKÝCH SÍTÍ:

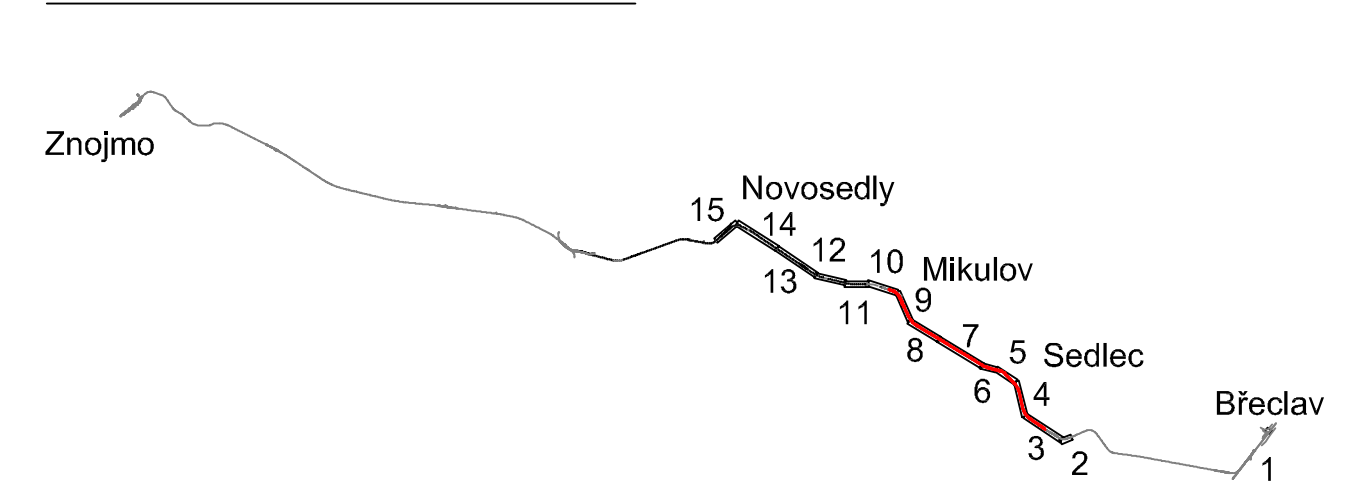
- |                             |                      |
|-----------------------------|----------------------|
| — ~ —                       | SDĚLOVACÍ KABELY     |
| — Z —                       | ZABEZPEČOVACÍ KABELY |
| — ~ ~ —                     | NN KABELY            |
| — ~ ~ ~ —                   | VN KABELY            |
| — ~ ~ ~ ~ —                 | VVN KABELY           |
| — ~ ~ ~ ~ ~ —               | VODOVOD              |
| — ~ ~ ~ ~ ~ ~ —             | KANALIZACE           |
| — ~ ~ ~ ~ ~ ~ ~ —           | NTL PLYNOVOD         |
| — ~ ~ ~ ~ ~ ~ ~ ~ —         | STL PLYNOVOD         |
| — ~ ~ ~ ~ ~ ~ ~ ~ ~ —       | VTL PLYNOVOD         |
| — ~ ~ ~ ~ ~ ~ ~ ~ ~ ~ —     | TEPLOVOD             |
| — ~ ~ ~ ~ ~ ~ ~ ~ ~ ~ ~ —   | HORKOVOD             |
| — ~ ~ ~ ~ ~ ~ ~ ~ ~ ~ ~ ~ — | PAROVOD              |

- LEGENDA ČAR:

- |   |  |
|---|--|
|  | HRANICE ZAPLAVOVÉHO ÚZEMÍ - Q100               |
|  | KPZ I LEDNICKO-VÁLKITSKÝ AREÁL                 |
|  | EVROPSKÝ VÝZNAMNÁ LOKALITA                     |
|  | NPR SLANSKÍO I NESYTU                          |
|  | OP NPR SLANSKÍO I NESYTU                       |
|  | NOVE OPLOČENÍ                                  |
|  | ZABEZPEČOVACÍ / SDOELÁVACÍ ZÁŘÍZENÍ - UZEMNĚNÍ |
|  | SAMONOSNÝ SDOELÁVACÍ KABEL                     |
|  | PROVIZORNÍ KOMUNIKACE BĚHEM VÝSTAVBY           |
|  | OPRAVNĚNÍ TRASY                                |
|  | HRANICE KATASTRU                               |
|  | HRANICE OBVOU DRÁHY - POZEMEK ŠDČ              |
|  | HRANICE OBVOU DRÁHY - POZEMEK DZ               |



KLAD LISTŮ KOORDINAČNÍ SITUACE:



ČÁST Č.: 6

POČET ČÁSTÍ CELKEM: 15

			ČÍSLO SOUPRAVY:
REVIZE Č.	DATUM	ZMĚNA	



**SUDOP BRNO, spol. s r.o.**  
Kounicova 26  
611 36 Brno

OBJEDNAVATEL:		SŽDC, s.o., Dílžďďďď 1003/7, 110 00 Praha 1 Stavební správa vřchod, Nerudova 1, 772 58 Olomouc		tel. : +420 972 625 804 E-mail: sudop@sudop-brno.cz	
PROFESNÍ SKUPINA:	12 Mosty	VEDUČÍ PROF. SKUPINY Ing. Karel Pukl		JEDNATEL Ing. Jiřř Molák	
ODPOVĚDNÝ PROJ. ZAKÁZKY Ing. Kamil Chmela		ODPOVĚDNÝ PROJ. PS, SO Ing. Monika Kopečňň		KONTROLOVAL Ing. Kamil Chmela	

KRAJ: Jihomoravský	POVĚŘENÝ OÚ: MIKULOV	STUPEŇ: Projekt
Revitalizace trati Břeclav - Znojmo, 2.stavba		ZAK. ČÍSLO 17001-01-0817
		ARCH. ČÍSLO 2017/120010
		MĚŘITKO 1:1000
		POČET FORMÁTŮ 7 x A4
		DATUM: 08 / 2017
Koordinační situace stavby		ČÁST DOKUM. C.2
		PŘÍLOHA 1